

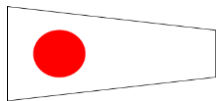


HORA DE LARGADA PARA CADA BARCO SEGÚN QUE RECORRIDO SE HAGA



Cant	BARCO	TIPO	OWNER/SKIPPER	TCC	Numeral 1	Numeral 2	Numeral 3
1	MUCHO SOL IV	PROTOTYPE	Harry Giuria	0,874	13:05:00	13:05:00	13:05:00
2	SIMBA	J 24	Paula Santos	0,881	13:06:51	13:06:45	13:06:09
3	CORDONAZO	CAL 920	Santiago Grun	0,882	13:07:06	13:07:00	13:06:19
4	BEAUJOLAIS		German Fischer	0,883	13:07:22	13:07:15	13:06:29
5	MATON		Anibal Bresque	0,890	13:09:10	13:08:58	13:07:36
6	MANOS		Santiago Carrasco	0,900	13:11:42	13:11:22	13:09:11
7	JOSIE	BENETEAU OCEANIS 321	Sergio Perez	0,920	13:16:36	13:16:01	13:12:15
8	SEBASTIAN		Armando Zulian	0,930	13:18:58	13:18:17	13:13:44
9	PLAN B	J.70	Pedro Garra	0,962	13:26:14	13:25:10	13:18:16
10	FALUA	DOFOUR 34E	Daniel Rodriguez	0,975	13:29:02	13:27:50	13:20:02
11	FRESCACHON		Paolo Merola	0,990	13:32:12	13:30:50	13:22:00
12	JACKANA	FIRST 34.7	John Bird	0,991	13:32:24	13:31:02	13:22:07
13	DON IGNAZIO	MARTINOLI 31	Carlos Murguia	1,012	13:36:39	13:35:04	13:24:47
14	FLAMENGO	SUN ODYSSEY 45	Santiago Prota	1,035	13:41:06	13:39:18	13:27:34
15	MEMO MEMULINI	IMX 40 2,15 Mod	Dominique Knuppel	1,042	13:42:25	13:40:33	13:28:23
16	TACO	FIRST 40	Aparicio Polvarini	1,080	13:49:16	13:47:03	13:32:40
17	ISABEL X	X 41	Adolfo Cardoso	1,114	13:55:00	13:52:30	13:36:15



Partida – Cardinal Sur x estribor- Boya roja y blanca eje del canal de acceso al Puerto de Montevideo por Babor- Boya Roja del Km. 23.5 del canal de acceso al Puerto de Montevideo por babor – Coquimbo x estribor – Llegada. (aproximadamente 23 millas náuticas).



Partida – Boya Roja del Km. 23.5 del canal de acceso al Puerto de Montevideo por babor - Boya Bajo Sara por babor - Coquimbo x estribor – Llegada. (aproximadamente 19 millas náuticas).



Partida – Boya Roja del Km. 23.5 del canal de acceso al Puerto de Montevideo por babor - Coquimbo x estribor – Llegada. (aproximadamente 15 millas náuticas).